



# PAISAJES DE LA RIOJA

---

UN PAISAJE UNIVERSAL









# PAISAJES DE LA RIOJA

---

UN PAISAJE UNIVERSAL



Reservados todos los derechos. Ni la totalidad ni parte de esta publicación pueden reproducirse, registrarse o transmitirse por un sistema de recuperación de información, en ninguna forma ni por medio, sea electrónico, mecánico, fotoquímico, magnético o electroóptico, por fotocopia, grabación o cualquier otro, sin permiso previo por escrito de los titulares del copyright.

© Copyright 2019

ADRA (Asociación para el Desarrollo de La Rioja Alta)

ADR (Asociación para el Desarrollo Rural La Rioja Suroriental) y

CEIP (Centro Europeo de Información y Promoción del Medio Rural)

Dirección: Critería Studio

Fotografía: Reptoimagen

Desarrollo Gráfico: Reptoestudio

Impresión: Gráficas Isasa

Depósito Legal: LR 1036-2019

Impreso en España - Printed in Spain

# PRÓLOGO

---

“Se dice que el paisaje es un estado del alma, que el paisaje de fuera lo vemos con los ojos de dentro”. Estas palabras de José Saramago encajan a la perfección con la idea que puso en marcha este libro que ahora tienes en tus manos. No dudamos, de ninguna manera, de que si este laureado escritor portugués, un enamorado de España, tuviera la posibilidad de pasear por los paisajes que hemos intentado retratar con toda su magnificencia en esta obra, probablemente dedicaría sus palabras a nuestra tierra, La Rioja.

Su mirada, la de un Premio Nobel, vería lo mismo que observamos a diario las personas que formamos parte de los tres grupos de acción local: ADRA (Asociación para el Desarrollo de la Rioja Alta), ADR (Asociación para el Desarrollo Rural La Rioja Suroriental) y CEIP (Centro Europeo de Información y Promoción del Medio Rural), que hemos sentido la necesidad de compartir y mostrar el espectacular territorio que rodea nuestras zonas de trabajo y a las personas que lo habitan.

Este proyecto es la continuación de un camino ya iniciado cuyo objetivo siempre estuvo claro: poner en valor la enorme riqueza y las posibilidades que ofrece nuestro entorno rural.

Queremos que la retina de la gente que nos visita sea capaz de captar la esencia y la valiosa riqueza de nuestro territorio y la impresionante naturaleza que tenemos la suerte de admirar cuando nos acercamos a ella cada día.

Paisajes en constante evolución...

Escenarios que cambian...

Un viaje al interior de nuestra región...

Este, lo podrás comprobar enseguida, es un libro que captura las cuatro estaciones del año en todo su esplendor y en el que se muestra la imagen de la rioja rural en los tres territorios en los que actuamos y en el que cada momento está inspirado en los valores que posee cada zona.

Somos tres asociaciones sin ánimo de lucro que gestionamos fondos públicos y nuestro interés principal es impulsar el medio rural a través de muy variados proyectos como el que tienes delante.

Enamorados de nuestras comarcas y orgullosos de las propuestas de sus vecinos, ADRA, ADR y CEIP trabajamos a diario para dar a conocer nuestra realidad. Y qué mejor manera de inmortalizarla que a través de “nuestros ojos”.

Con esta obra, “Paisajes de La Rioja. Un paisaje universal”, tienes la increíble oportunidad de descubrir el *alma* que encierra nuestra comarca.







— Ábalos —





— Aguilar del Río Alhama. Yacimiento celtíbero de Contrebia Leucade —









— Albelda de Iregua. Scriptorium. Interior —





— Albelda de Iregua. Scriptorium. Exterior —





— Alberite. Barrio de las Bodegas —





— Aldeanueva de Ebro —






— Alfaro. Sotos —



— Anguiano. Monasterio de Valvanera —





— Anguiano. Río Valvanera —





— Arnedillo. Vía verde del Cidacos —






— Arnedillo —








— Arnedillo. Mirador del Buitre —





— Arnedo. Cuevas de los 100 pilares —





— Arnedo. Castillo y peña Isasa —









— Arnedo. Monasterio de Nuestra Señora de Vico —





— Arnedo. Monasterio de Nuestra Señora de Vico —





— Autol. El Picuezo y la Picueza —





— Azofra, Alesanco y Villar de Torre —



— Badarán. Cultivos —





— Badarán. Guardaviñas —



— Bañares. Campos de Colza —





— Briñas. Río Ebro —



— Briones —





— Cañas. Campos de cereal —



— Casalarreina —





— Cellerigo —





— Cenicero —









— Cervera del Río Alhama. Área Recreativa Pozo Largo —





— Cihuri —



— Cihuri/Villalba. Peña Jembres —





— Clavijo. Castillo —



— Cornago —





— Cuzcurrita de Río Tirón. Mirador del Bolo —



— Ezcaray. San Lorenzo. Sierra de la Demanda —







— Enciso. Yacimiento de icnitas La Virgen del Campo —





— Foncea —



— Fonzaleche —





— Fuenmayor —



— Galbárruli —





— Galilea —





— Grávalos. Floración de almendros —





— Grávalos. Nevera —





— Haro —









— Haro. San Felices —







— Haro. Las Conchas —





— Herce. Castillo —



— Hervías. Campos de cultivo —





— Hervías. Área natural singular La Laguna —





— Hormilla —





— Hormilleja —





— Inestrillas (Aguilar del Río Alhama). Castillo —





— Islallana. Peñas —



— Jubera —





— Jubera. Antiguas minas de plomo —





— Laguna de Cameros —





— Mansilla. Ermita de Santa Catalina y embalse —



— Matute —








— Munilla. Yacimiento de icnitas de Peñaportillo —





— Nájera. Cuevas —





— Najera. Vista del valle del Najerilla —





— Nalda. Frutales en el valle del Iregua —



— Navarrete —





— Ocón. Molino de viento —





— Ollauri —





— Ortigosa de Cameros. Pastos de sierra —





— Ortigosa de Cameros —









— Ortigosa de Cameros. Cabaña de cabras —





— Peciña. Dolmen La Cascaja —





— Peroblasco (Munilla) —





— Préjano. Castillo —





— Quel. Barrio de las Bodegas —





— Rincón de Soto —





— Robres del Castillo. Río Jubera —





— Sajazarra —



— San Asensio. Castillo de Davalillo —









— San Asensio —





— San Millán de Yécora —



— San Millán de la Cogolla. Monasterio de Suso. Patrimonio de la Humanidad —





— San Millán de la Cogolla. Monasterio de Yuso. Patrimonio de la Humanidad —



— San Román de Cameros —





— San Vicente de la Sonsierra —



— San Vicente de la Sonsierra. Ermita de Santa María de la Piscina —









— San Vicente de la Sonsierra. Lagares de San Andrés —





— Santo Domingo de la Calzada —





— Sojuela. Neveras —





— Soto en Cameros —





— Soto en Cameros. Cañón del río Leza —







— Terroba. Presa —





— Treviana. Ermita de la Concepción —



— Tricio. Basílica de Santa María de los Arcos. Exterior —





— Tricio. Basílica de Santa María de los Arcos. Interior —



— Uruñuela —





— Valgañón. Acebal —



— Valgañón. Ganadería —





— Viguera. Ermita de San Esteban —






— Villarroya. Carrascal —











— Villoslada de Cameros. Parque Natural Sierra de Cebollera —









— Villoslada de Cameros. Nacimiento del río Iregua. Parque Natural Sierra de Cebollera —









