



108

•• MEDIDA 108: TURISMO

Los proyectos incluidos en esta medida están encuadrados en la promoción de actividades o servicios relacionados con el turismo rural y la creación de una red de servicios turísticos.

•• CONTENIDOS

- CAMPEONATO DE DUATLÓN DE LA RIOJA
- TEATRO RURAL CELTÍBERO
- GUÍA "COMARCA DEL CAMERO VIEJO"
- HOTEL RURAL CERVERA
- CASA RURAL "CASINO MUNILLA"
- ALOJAMIENTO TURÍSTICO "LAS TRES SIERRAS"
- CASA RURAL "VEGA DEL ALHAMA"
- POSADA SANTA RITA
- GRANJA ESCUELA "TIERRA DE CAMEROS"

•• CAMPEONATO DE DUATLÓN DE LA RIOJA

Promotor:
Ayuntamiento de Ocón

Objetivo:
Realización de turismo alternativo vinculado al medio ambiente.

Fecha de finalización:
24/08/2004

Página web:
www.elvalledeocon.org

Contacto:
941 438 048
ayto@elvalledeocon.org

En octubre de 2003, el ayuntamiento de Ocón organizó el campeonato de La Rioja de duatlón de montaña. La jornada comenzó con una prueba popular, similar a la que después realizaron los deportistas profesionales, en la que pudieron participar todos aquellos interesados.

La prueba profesional tuvo una longitud de 6 Kms. de carrera, 20 Kms. de bicicleta de montaña y de nuevo otros 3 Kms. de carrera. Todas las distancias se desarrollaron en terreno natural, abarcando también el casco urbano del municipio de Los Molinos de Ocón. A cada participante se le entregó una camiseta promocional del evento.

Paralelamente, se desarrolló una feria de promoción de productos locales

con el objetivo de ofrecer al visitante un atractivo adicional así como una oportunidad de conocer mejor el entorno rural en el que se encuentra y promover el interés turístico de la zona.

La celebración de una jornada festiva con participación de un nutrido grupo de activos culturales, con los artesanos de la zona y sus productos, otorgan un valor añadido a la actividad, dotándola de un alto interés cultural y turístico, que no sólo atrajo la atención del visitante, sino que supuso un factor de participación e implicación de la población en actividades tradicionales.

Además se realizó una muestra de la cocina tradicional riojana. Se elaboraron platos típicos en directo, de modo que se pudiera apreciar el proceso y más tarde se pudiera degustar por los visitantes.



| | |
|---------------------------|------------|
| Inversión Total: | 9.221,67 € |
| Ayuda Leader Plus: | 4.401,66 € |



•• El Valle de Ocón

Cartel ••



∴ TEATRO RURAL CELTÍBERO

Promotor:
Ayuntamiento de Aguilar del Río Alhama

Objetivo:
Promocionar el yacimiento de Contrebia Leucade y su comarca.

Fecha de finalización:
03/12/2007

Página web:
www.aguilar-inestrillas.org

Contacto:
941 197 093
ayto@aguilar-inestrillas.org



Aguilar del Río Alhama

| | |
|--------------------|-------------|
| Inversión Total: | 49.908,00 € |
| Ayuda Leader Plus: | 29.604,40 € |

El proyecto tuvo lugar durante el fin de semana del 20 al 22 de julio de 2007 en el que una explosión de color, teatro, festival y participación multitudinaria se extendió por todo el yacimiento celtibérico de Contrebia Leucade.

La obra de teatro EPOS es una creación colectiva de la compañía local de teatro Spiral con la colaboración sobre todo de los vecinos de Aguilar y la ayuda del Ayuntamiento de la localidad. Gracias a esta iniciativa se tuvo una ocasión única que permitió, entre otras cosas, ver la ciudad de Contrebia Leucade iluminada.

“Contrebia Luz y Movimiento” fue la culminación de un gran esfuerzo de literalmente cientos de personas que desde enero de 2007 participaron en la realización de talleres de teatro, diseño de títeres y vestuario, cuentacuentos y danza a lo largo de los meses previos a la representación.

La obra aglutinó, junto a los vecinos de la localidad como improvisados actores, a alumnos de escuelas superiores de teatro españolas y británicas. Entre el equipo profesional de diseñadores, actores, compositores, directores, técnicos y coordinadores hubo personas de diferentes países, a parte de los españoles, como ingleses, franceses, galeses, irlandeses, chipriotas, griegos o estadounidenses.

En los eventos del día, tanto el sábado como el domingo, hubo degustación de pinchos por parte de las agrupaciones culturales de Aguilar del Río Alhama, actuaciones de magia y de malabares, así como visitas guiadas teatralizadas al yacimiento de Contrebia Leucade.

Los días estuvieron animados por un pequeño mercado de productos artesanales de la zona, resultando el evento todo un éxito, ya que contó con miles de visitantes.



∴ Actuación en el yacimiento de Contrebia Leucade

Cartel del Acto ∴



GUÍA "COMARCA DEL CAMERO VIEJO"

Promotor:
Todos los ayuntamientos del Camero Viejo

Objetivo:
Implantación de nuevos sistemas de información global del territorio.

Fecha de finalización:
17/11/2006

Contacto:
941 439 007

El Camero Viejo es una comarca que conserva gran parte de su esencia tradicional a lo que se une un rico paisaje natural donde destacan el Cañón del Río Leza o bosques como los hayedos de Santiago o Monte Real. Junto a ello, interesantes localidades y pueblos abandonados que hoy están en proceso de rehabilitación.

Estos pueblos cameranos poseen una interesante arquitectura popular, ejemplo de ello son el pequeño museo de San Román de Cameros situado en la antigua casa de los maestros, donde se custodia el Archivo del Solar de Valdeosera, el "Molino del Corregidor" o en Soto en Cameros el Hospital de Jornaleiros, donde antaño se aprendía el oficio textil, y que hoy hace las funciones de albergue juvenil.

Para dar a conocer el gran valor de esta comarca e incentivar la difusión natural, cultural y arquitectónica de la misma se ha publicado la guía "Comarca del Camero Viejo". La publicación viene distribuida en dos bloques, por un lado figura la información general sobre la Comarca en la que se pretende visualizar globalmente el Camero Viejo y en el segundo bloque se hace hincapié sobre los valores concretos de cada municipio de la zona, es decir, un estudio profundo y detallado de cada población.

La información nos muestra la historia de las localidades, sus productos típicos, e incluye un callejero en que se detalla los lugares de interés y los teléfonos más importantes. Junto a ello hay trípticos de rutas, ampliando así la visita al entorno más natural.




| | |
|---------------------------|-------------|
| Inversión Total: | 75.190,04 € |
| Ayuda Leader Plus: | 45.114,02 € |



Contenido de la guía



Portada de la guía



•• CREACIÓN DE "HOTEL RURAL CERVERA"

Promotor:
Hotel Rural Cervera del Río Alhama, S.L.

Objetivo:
Ofrecer a la comarca un alojamiento de calidad.

Fecha de finalización:
04/03/2008

Página web:
www.hotelruralcervera.com

Contacto:
941 198 650
reservas@hotelruralcervera.com

El Hotel Rural Cervera y Restaurante San Gil se ubica en un inmueble construido a principios del siglo XVII situado en un lugar prominente en la ladera de la Peña del Castillo de Cervera.

El edificio está construido en piedra granítica sobre la misma roca, tiene tres alturas en la última de las cuales posee una salida posterior directa a la peña del castillo, donde ahora se encuentra la terraza. En la planta baja de la casa está excavada una bodega sobre la misma montaña, donde se almacenaban los vinos, aceites y otros productos que la parroquia de San Gil cobraba en forma de diezmos, hoy son las dependencias del restaurante. La casa fue el Resguardo

de Rentas parroquiales durante los siglos XVII, XVIII y parte del XIX.

A lo largo de su existencia, el edificio ha albergado diferentes usos, como iglesia parroquial (mientras se reformaba la de San Gil), depósito de diezmos, casa donde habitaban los curas y, más tarde, fue convento de clausura.

El hotel tiene un total de 8 habitaciones dobles con baño. Se complementa la instalación con un restaurante en la planta baja y un salón social en la entrecubierta, cumpliendo así el objetivo principal de dar servicio a vecinos y turistas, y difundir la historia, gastronomía, productos e idiosincrasia propia de la zona, mediante una oferta integral de calidad.

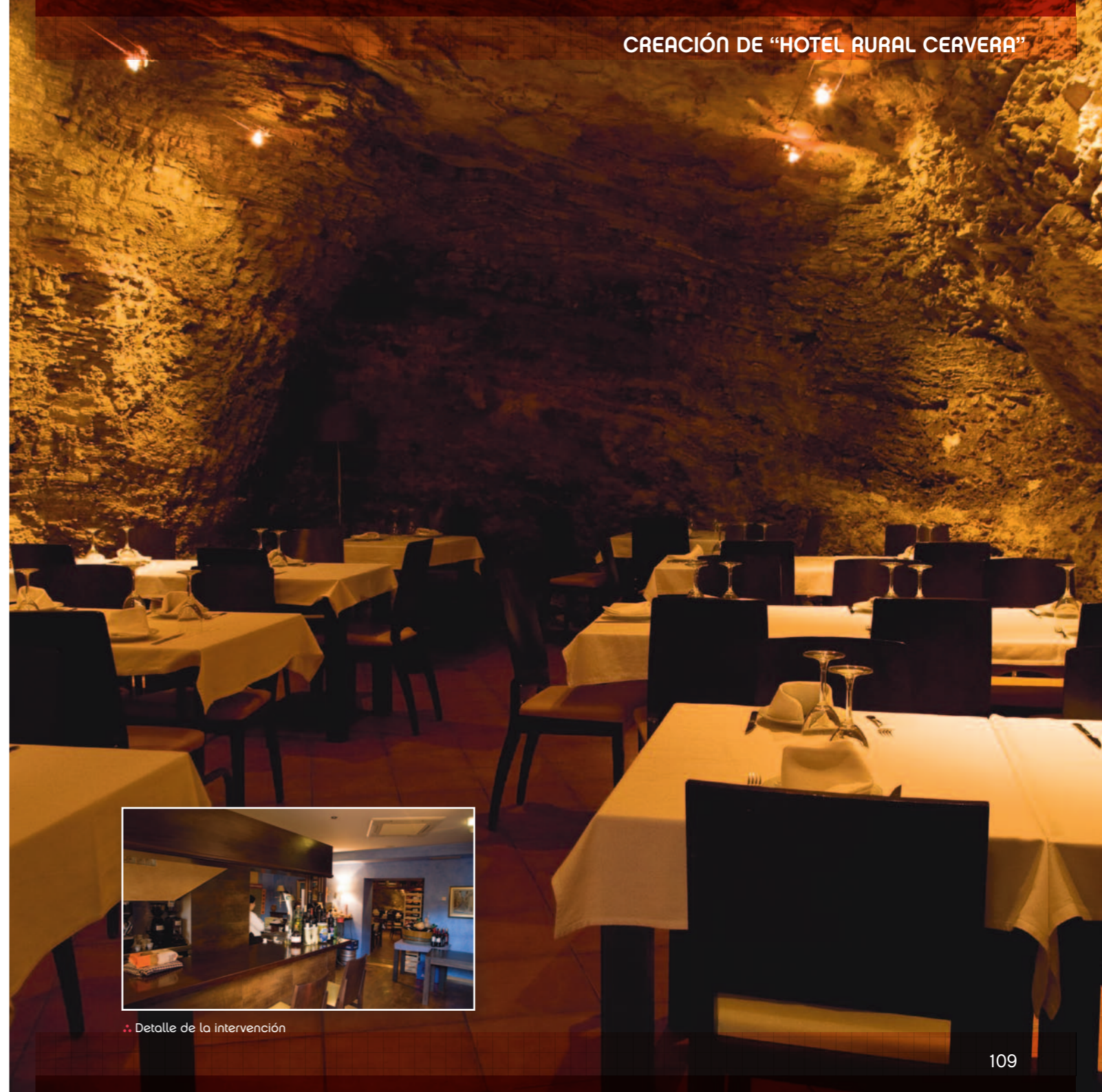


| | |
|---------------------------|--------------|
| Inversión Total: | 555.809,76 € |
| Ayuda Leader Plus: | 41.129,49 € |



•• Aspecto anterior a la intervención

Aspecto actual ••



•• Detalle de la intervención

•• CREACIÓN DE CASA RURAL "CASINO MUNILLA"

Promotor:
Cristina Uribesalgo Sáenz

Objetivo:
Ofrecer un servicio de alojamiento y restauración a la comarca, ubicado en un edificio emblemático.

Fecha de finalización:
17/11/2006

Página web:
www.casinomunilla.com

Contacto:
941 394 113
655 725 846
info@casinomunilla.com



| | |
|---------------------------|-------------|
| Inversión Total: | 95.299,69 € |
| Ayuda Leader Plus: | 15.078,04 € |

El "Casino Círculo de Munilla" es uno de los edificios más representativos de la localidad, construido en 1872, está formado por cuatro plantas y patio.

La planta superior albergó la vivienda del conserje y su familia, con habitaciones y servicios dedicados a la hospedería, que resultaban indispensables para el aposento de comerciantes y vendedores que venían hasta Munilla, por su actividad industrial. Ahora esta planta ha sido rehabilitada, convirtiéndola en una nueva casa rural que dispone de 6 habitaciones con baño, y salón-comedor compartido.

La primera planta era el centro social, donde se encontraban el salón de invier-

no, salón de los espejos, salón de lectura, biblioteca y secretaría. Hoy en día está destinado al bar y restaurante, ofreciendo comida casera regional.

En la planta baja se ubicaba el salón del teatro y la cochera para el resguardo de los coches de caballos. El sótano era la cuadra, destinada en el presente al "Museo del Cántaro", con una colección de más de 600 piezas procedentes de España y del sur de Francia.

El proyecto, además de la rehabilitación para la creación de la casa rural, se ha completado con la creación un página web y la edición de un folleto para la difusión y promoción del alojamiento.



•• Mureo del Cántaro

Aspecto actual ••



• CREACIÓN DE ALOJAMIENTO TURÍSTICO “LAS TRES SIERRAS”

Promotor:
Noemí Sáenz Cunchillos

Objetivo:
Complementar los servicios de alojamiento de la zona.

Fecha de finalización:
27/02/2009

Página web:

Contacto:
687 409 265 - 661 804 120
contacto@lastresiertras.com



Munilla

| | |
|---------------------------|--------------|
| Inversión Total: | 166.823,59 € |
| Ayuda Leader Plus: | 27.994,70 € |

El entorno de Munilla es un lugar de gran proyección turística. Los yacimientos paleontológicos difundidos desde el Centro Paleontológico de la vecina localidad de Enciso son un reclamo importante que gracias a la señalización existente permiten una visita sencilla y enriquecedora. Cada vez más visitantes se acercan a la localidad para disfrutar de sus encantos y los de la zona, siendo necesario prestarles los servicios adecuados.

El alojamiento turístico “Las Tres Sierras” se ubica en una casa típica de arquitectura local. La rehabilitación que se ha realizado ha estado encaminada a adecuarla de forma funcional para poder utilizar sus dependencias y hacerla accesible para su uso como alojamiento turístico.

Se trata de un edificio de cuatro plantas de unos 90 años de antigüedad. En el sótano se sitúan las zonas comunes,

como la sala de estar, la cocina y el comedor. Aquí tenemos acceso a una de las zonas más carismáticas de la casa, el mirador y el patio, donde nos ofrece unas magníficas vistas del municipio y montes aledaños.

En la planta baja se ubica el vestíbulo junto con dos dormitorios dobles y sus correspondientes baños. En la primera planta encontramos otras dos habitaciones completas. La planta segunda alberga un dormitorio doble con baño completo y dos individuales con baño compartido.

En la actuación cabe destacar la preocupación por el medio ambiente reflejada en la instalación de un sistema de placas de aprovechamiento de la energía solar para el calentamiento del agua sanitaria. Este procedimiento combina el ahorro de combustibles y la disminución de emisiones con el ahorro económico en la gestión del edificio.



• Aspecto anterior a la intervención

Aspecto actual •

CREACIÓN DE ALOJAMIENTO TURÍSTICO “LAS TRES SIERRAS”



• Detalle de la intervención

•• CREACIÓN DE CASA RURAL "VEGA DEL ALHAMA"

Promotor:
José Enrique González Aréjula

Objetivo:
Complementar los servicios de alojamiento de la zona.

Fecha de finalización:
09/05/2008

Página web:
www.ahamayaventura.com

Contacto:
616 796 439
610 734 665
info@ahamayaventura.com

La localidad de Inestrillas, por su situación estratégica en un paso privilegiado de comunicación de la Meseta con el valle del Ebro, parece que fue habitada desde tiempos muy lejanos. Sin lugar a duda, sería paso para legiones romanas y habitada por población árabe.

Como vestigios de su pasado queda la singular iglesia parroquial adosada a las rocas, y el edificio denominado "Palacio" residencia fortificada, adaptada a la antigua urbanización cavernícola; casi única en La Rioja situándose su construcción en el último tercio del siglo XIV.

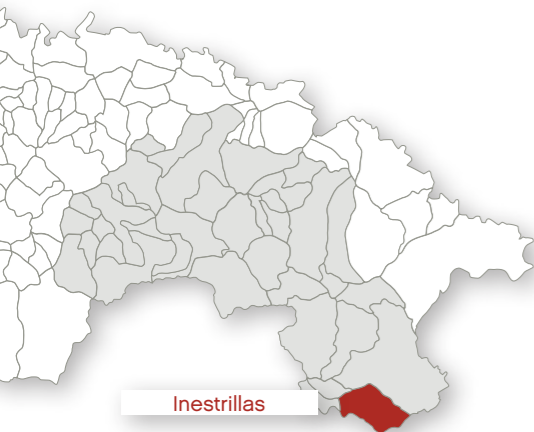
En Inestrillas se encuentra el yacimiento celtíbero de Contrebia Leucade. El aumento de visitas al yacimiento y al Centro de Interpretación situado en

Aguilar del Río Alhama hacían necesaria la existencia de algún alojamiento turístico en la localidad, así surge la creación de esta casa rural.

Se ha rehabilitado una casa pintoresca, ubicada en un lugar privilegiado, al lado de la vega del río Alhama, por donde discurre el Camino Verde, y a pocos metros de las piscinas municipales.

La casa tiene capacidad para 10 personas. Se divide en 5 dormitorios dobles, 3 cuartos de baño completos, salón y cuarto de juegos con unas vistas privilegiadas del río, cocina-comedor y una amplia terraza con barbacoa para disfrutar al aire libre.

La casa se alquila completa y existe la posibilidad de concertar excursiones en buggies, para hacer rutas turísticas-naturales por el valle del Alhama-Linares.



Inestrillas

| | |
|---------------------------|-------------|
| Inversión Total: | 82.848,67 € |
| Ayuda Leader Plus: | 13.100,17 € |



•• Terraza

Aspecto actual ••



•• Detalle de la intervención

RENOVACIÓN DE LA POSADA SANTA RITA

Promotor:
Fundación Caja Rioja

Objetivo:
Complementar los servicios de alojamiento y restauración de la zona.

Fecha de finalización:
10/10/2008

Página web:
www.posadasantarita.es

Contacto:
941 396 071
info@posadasantarita.es

Fundación Caja Rioja ha renovado la Posada Santa Rita de Enciso, destinada al alojamiento turístico, adecuándola a las nuevas necesidades de los turistas.

La edificación es un antiguo caserón del siglo XIX con planta baja más dos, construida la inferior en mampostería con un gran acceso principal adintelado, reforzado por grandes piedras sillares.

Se trata de una construcción de arquitectura típica de la zona situada en el corazón de la localidad. Tras el portón de madera original se accede a un recibidor que conserva el solado de cotes con dibujos geométricos donde se encuentra ahora la recepción. En la planta baja también están situadas la cocina, el salón-comedor y los aseos. La posibilidad de contar con restaurante es una nueva opción que une, ahora, la Posada a su oferta, lo que la hace más atractiva y completa.

Las plantas superiores están en la actualidad rebocadas y pintadas, con vanos adintelados con rejería de época, se completa el edificio con tejado a dos aguas cubierto con tejas de perfil árabe, que al interior deja a la vista las vigas de madera. Estas plantas acogen 12 habitaciones con sus correspondientes baños completos con columna de hidromasaje.

Desde la primera planta podemos acceder al patio interior de la casa, que hasta ahora estaba totalmente abandonado. En la actualidad encontramos un espacio destinado al descanso, decorado con diversos aperos de labranza y de uso cotidiano y una pequeña bodega descubierta durante las obras.

La modernización de la Posada Santa Rita permite ofrecer a los turistas un nuevo alojamiento adaptado a la demanda contemporánea y a la vez dar a conocer Enciso y sus diferentes aldeas, así como la gastronomía de la zona.



Enciso

| | |
|---------------------------|--------------|
| Inversión Total: | 148.902,52 € |
| Ayuda Leader Plus: | 40.164,53 € |



Interior de la Posada

Terroza



Detalle de una habitación

•• CREACIÓN DE GRANJA ESCUELA "TIERRA DE CAMEROS"

Promotor:
Ayuntamiento de San Román de Cameros

Objetivo:
Actividad complementaria al turismo destinada al público infantil.

Fecha de finalización:
09/05/2008

Contacto:
941 464 085
652 411 449
elmolinodelcorregidor@gmail.com



San Román de Cameros

| | |
|---------------------------|--------------|
| Inversión Total: | 147.394,24 € |
| Ayuda Leader Plus: | 27.359,77 € |

En el entorno del "Molino del Corregidor", en San Román de Cameros, el Ayuntamiento de la localidad ha construido las infraestructuras necesarias para acoger una granja escuela que completa la propia oferta del Molino.

En vista de la creciente demanda de un espacio donde los niños de nuestro tiempo conozcan y tengan un trato directo con la naturaleza y aprendan a convivir y respetar el medio ambiente, se planteó la creación de esta granja escuela, que además es única en la zona y en nuestra Comunidad.

Desde ella se propone a los visitantes unas jornadas de vida en común, llenas de descubrimientos y experiencias en contacto directo con la naturaleza, con tiempo para el ocio y lugar para el descanso. Con ello se consigue una más ín-

tima relación del niño con la naturaleza, aspecto quizá abandonado en nuestros días, por lo que muchos de los beneficios de la vida del mundo rural están olvidándose.

Las actividades de la granja escuela están centradas en el acercamiento del niño al medio rural, sus tradiciones, antiguas costumbres, juegos, todo ello en un ambiente lúdico y constructivo, viviendo de forma directa y participativa las labores de una granja siempre como instrumento de aprendizaje y conocimiento, así como un complemento diferente para acercar al visitante a la zona del Camero Viejo.

Las dependencias interiores de la granja albergan a los animales, un guadarnés y los piensos, y en el exterior se ha creado la zona de huerta con frutales, hortalizas y espacio para el recreo.



•• Interior de la granja

Exteriores de la granja ••



•• Detalle de la intervención