



104

•• MEDIDA 104: PATRIMONIO NATURAL

Con esta medida se persigue aprovechar el patrimonio natural (diversidad paisajística y recursos naturales) para el desarrollo de actividades que tiendan, por un lado, a su conservación y, por otro, a su divulgación y disfrute. Se trata, pues, de potenciar un desarrollo turístico de calidad sin deterioros ambientales.

•• CONTENIDOS

- RUTA TURÍSTICA "EL PAUBLAZO"
- PRIMERA MARCHA "PEÑA ISASA"
- PUESTA EN VALOR DE LOS RECURSOS PALEONTOLÓGICOS DE LA RIOJA
- RUTA DE LAS ERMITAS
- REHABILITACIÓN DEL LAVADERO DE MUNILLA
- REHABILITACIÓN DEL LAVADERO DE ENCISO
- ADECUACIÓN DEL ENTORNO DE LA ERMITA DE SAN ADRIÁN
- RUTA TURÍSTICA DE LEZA DE RÍO LEZA
- RUTA TURÍSTICA DE GRÁVALOS
- REHABILITACIÓN DEL LAVADERO DE VILLARROYA
- RECUPERACIÓN DE LAS ERAS DE SAN JUAN
- REHABILITACIÓN DEL LAVADERO DE LA FONSORDA

•• RUTA TURÍSTICA "EL PAUBLAZO"

Promotor:
Ayuntamiento de Jalón de Cameros

Objetivo:
Fomentar el interés turístico del municipio y su comarca.

Fecha de finalización:
17/12/2004

Contacto:
941 464 026

El sendero local "El Paublazo" es una iniciativa generada por la necesidad de contar con un foco de atracción turística en el municipio de Jalón de Cameros, considerando el turismo como una de las principales fuentes para fomentar el desarrollo endógeno de la zona. El recorrido se ha señalado con indicadores direccionales, se han creado áreas de descanso y se han colocado paneles informativos sobre el entorno. La edición de un folleto con descripción detallada del sendero completa la intervención.

RECORRIDO:

Dificultad: media

Distancia: 9,3 Km.

Duración: 2,30 horas

1• El sendero inicia su trayecto desde la plaza La Fragua en Jalón de Cameros. Atraviesa el casco urbano y continúa cruzando

el "Río Chico", pasando por la Dehesa de los Robles y llegando al paraje "El Soto".

2• Siguiendo las indicaciones del recorrido volveremos a cruzar el "Río Chico", llegando así al "Paublazo", con su nueva área de descanso.

3• Seguiremos por el camino que va por detrás de los asadores del Paublazo, que nos llevará hasta el yacimiento de icnitas "La Mata" en Muro en Cameros. Una vez allí continuaremos ascendiendo hasta llegar al cerro "Los Estepares" de Torre en Cameros.

4• Atravesando el bosque de hayas, acebos y robles llegaremos a la fuente "La Avellaneda". Tras disfrutar de la fantástica panorámica que nos ofrece este lugar retomaremos el mismo camino hasta el alto, volviendo a pasar por el cerro "Los Estepares" y desde allí regresaremos a Jalón de Cameros, siguiendo las indicaciones que nos ofrece el recorrido.



Jalón de Cameros

Inversión Total: 51.658,40 €

Ayuda Leader Plus: 39.654,37 €



•• Aspecto actual del sendero



Aspecto actual ••



•• Detalle de la intervención

PRIMERA MARCHA "PEÑA ISASA"

Promotor:
Asociación Amigos de Arnedo

Objetivo:
Dar a conocer a la población, con una nueva actividad de ocio, la riqueza ecológica, biológica y cultural de la zona.

Fecha de finalización:
03/12/2004

Contacto:
696 985 277



Inversión Total:	2.128,91 €
Ayuda Leader Plus:	996,94 €

La Asociación Amigos de Arnedo organizó la "I Marcha Peña Isasa", con la intención de valorizar el valle del Cidacos, y junto con la conferencia titulada "El Valle del Cidacos como Reserva de la Biosfera. Declaración de la UNESCO", completó una iniciativa cuyo objetivo principal era el de profundizar en lo que esta calificación significa para la zona.

El itinerario de la Marcha discurre sobre un recorrido de 28 Kms. señalizados, con puntos de control y avituallamiento. El inicio está en la ciudad de Arnedo y recorre parte de la vega del Cidacos adentrándose en los términos de Herce y Santa Eulalia. En la primera etapa del recorrido se observan los huertos tradicionales en medio de un paisaje árido en

dirección a Arnedillo, y que son reflejo de la cultura árabe que enseñó a sus habitantes a gestionar el agua.

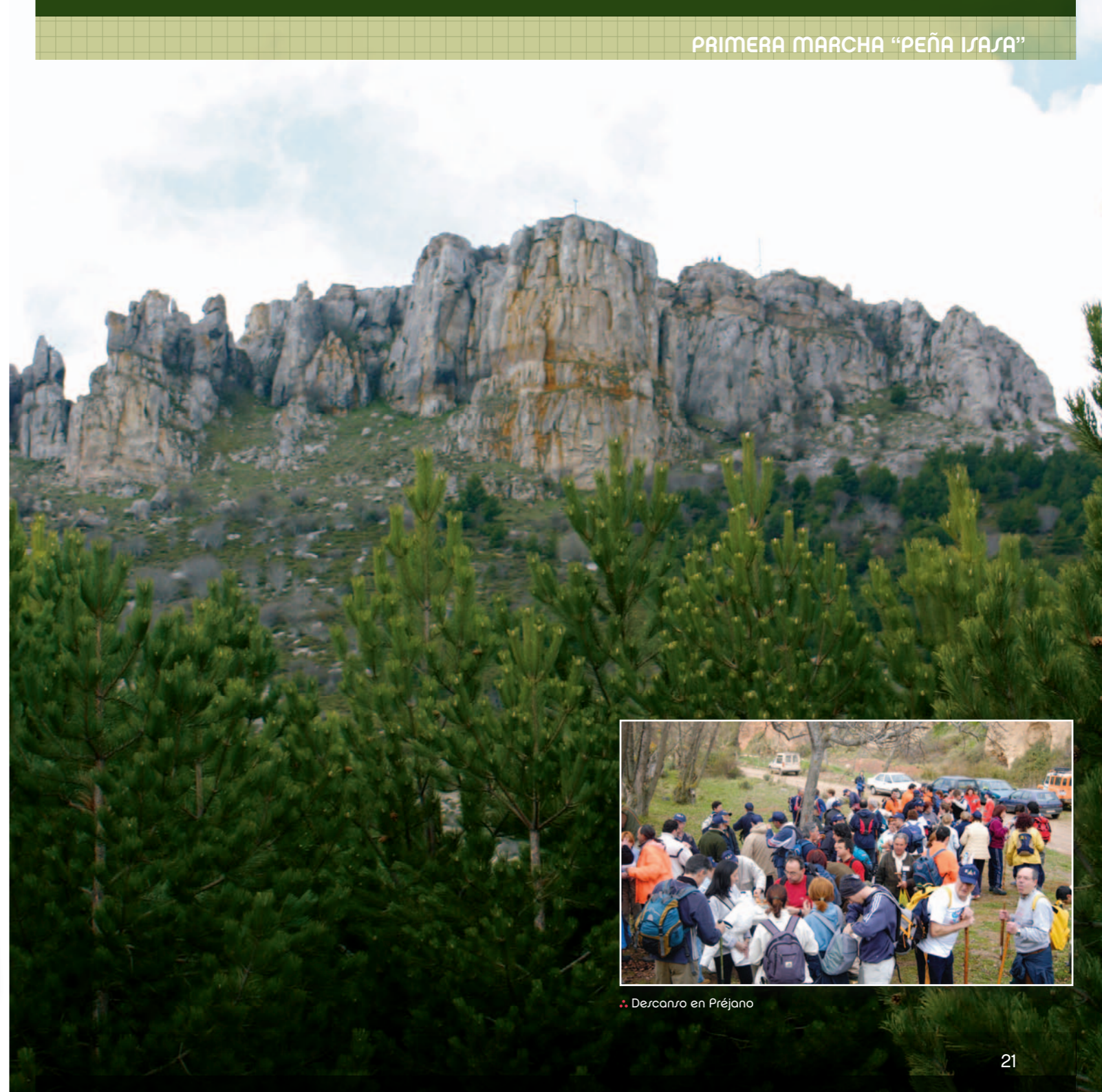
La ascensión hasta la cumbre de la peña Isasa comienza tomando dirección a Préjano. Una vez allí se desciende por sus faldas hasta la ermita de San Marcos y desde este punto se continúa hasta el monasterio de Nuestra Señora de Vico, donde se cruza el río para llegar a la Vía Verde y seguir dirección a Arnedo hasta el parque del Cidacos. La Marcha culmina en la plaza Nuestra Señora de Vico.

Esta actividad se ha configurado año tras año como una de las más tradicionales de la zona de Arnedo y cada edición registra un gran éxito de participación donde los senderistas conocen y disfrutan el valle del Cidacos.



Salida desde la Plaza de Ntra. Sra. de Vico.

Peña Isasa



Descanso en Préjano

❖ PUESTA EN VALOR DE LOS RECURSOS PALEONTOLÓGICOS DE LA RIOJA

Promotor:
Fundación Patrimonio Paleontológico de La Rioja

Objetivo:
Crear una imagen de zona y recorridos con personalidad e intensidad suficiente para generar una cultura de calidad.

Fecha de finalización:
06/06/2006

Página web:
www.dinosaurios-larioja.org

Contacto:
941 396 093
info@dinosaurios-larioja.com

En La Rioja existen gran número de restos que nos permiten conocer como era el paisaje y la fauna en el Cretácico, hace 120 millones de años. En la Rioja Baja se concentran el mayor número de restos fósiles de este periodo; en especial de huellas de dinosaurios, las icnitas.

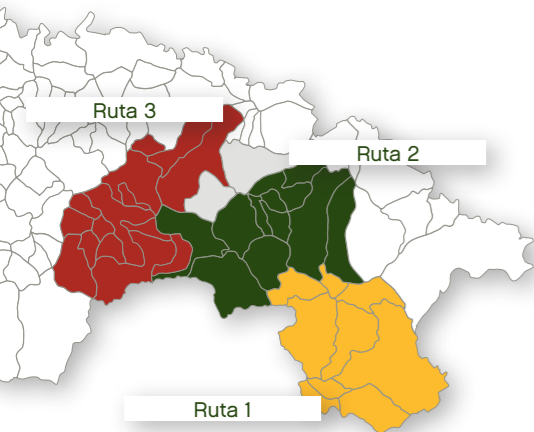
Con la intención de poder acceder a este patrimonio se han creado tres grandes rutas, con personalidad propia y contenido paleontológico. Para obtener una visión de conjunto se han añadido las características y recursos del medio natural y otros atractivos de interés para la visita.

Los diferentes recorridos están personalizados por colores para hacer más accesible su reconocimiento:

- **Ruta 1:** Ruta del Alhama-Linares (amarillo)
- **Ruta 2:** Ruta del Cidacos (verde)
- **Ruta 3:** Ruta del Leza-Jubera (rojo)

El objetivo fundamental de esta iniciativa es consolidar el territorio como destino emergente por el valor de su patrimonio paleontológico y natural, mediante una imagen de conjunto y una mejora del nivel de calidad del destino.

La uniformidad en la señalización para cada uno de los yacimientos se compone por una parte de una indicación general en las carreteras con la que se logra informar al potencial interesado de la ruta concreta en la que se encuentra y por otra con una señalización personalizada de cada yacimiento en el que se detallan sus características particulares.



Inversión Total:	529.135,16 €
Ayuda Leader Plus:	399.954,18 €



❖ Detalle de la intervención

Aspecto actual ❖



❖ Detalle de la intervención

•• RUTA DE LAS ERMITAS

Promotor:
Ayuntamiento de Lagunilla del Jubera

Objetivo:
Recuperar elementos del patrimonio de Lagunilla para fomentar un turismo de cultura que sea respetuoso con el entorno.

Fecha de finalización:
01/08/2007

Contacto:
941 482 039 – 941 482 085
aytolagunilla83@hotmail.com



Lagunilla del Jubera

Inversión Total:	182.787,34 €
Ayuda Leader Plus:	127.639,52 €

En el término municipal de Lagunilla del Jubera se localizan una serie de ermitas que antiguamente estaban comunicadas mediante senderos, ahora se han recuperado estos itinerarios que antaño permitían la relación entre las ermitas y entre la población.

El renovado sendero se ha realizado aprovechando y recuperando los caminos existentes en este momento. El proyecto ha permitido consolidar las ermitas por donde discurre la ruta y los lavaderos que encontramos a su paso, como lugares de visita turística. Se ha delimitado mediante vallado y se han colocado paneles informativos y direccionales a lo largo del sendero. Además se ha dotado con mobiliario urbano los diferentes elementos significativos de la rutas y se han realizado plantaciones autóctonas.




•• Aspecto anterior a la intervención

RUTA:

El punto de partida de la “Ruta de las Ermitas” es la parroquia y los jardines del mirador de “Revela”, de allí la marcha continúa hacia la ermita de Santa Bárbara y por el camino de la “Escayolera” continuaremos hacia la ermita de San Cristóbal que nos llevará hasta el cruce de “Zenzano” por el que accederemos hasta el lavadero de “El Arca”.

Una vez en el lavadero de “El Arca” continuaremos la marcha hacia la ermita de Villavieja, desde allí seguiremos nuestro paseo hasta situarnos en el “Barrio de las Bodegas” y podremos ver otra ermita, en esta ocasión la de Santiago.



•• Aspecto anterior a la intervención

Aspecto actual ••



•• Detalle de la intervención



REHABILITACIÓN DEL LAVADERO DE MUNILLA

Promotor:
Ayuntamiento de Munilla

Objetivo:
Contribuir a la conservación del patrimonio cultural de Munilla, reafirmando sus señas locales de identidad e incrementar la oferta de recursos para los visitantes.

Fecha de finalización:
17/11/2006

Contacto:
941 394 011
aytomunilla@terra.es

Los lavaderos han sido espacios utilitarios destinados a la realización de la colada en aquellos tiempos en los que las infraestructuras domésticas no disponían de los servicios necesarios.

Por sus peculiaridades de uso, el lavadero era también un importante espacio de socialización y convivencia de la localidad. Las largas horas que las mujeres pasaban en este lugar, permitían un alto nivel de armonía y de comunicación. En definitiva, era un lugar que contribuía de forma clara a mantener la cohesión social.

La intervención realizada en el lavadero de Munilla ha consistido en restaurar y devolver a los vecinos y visitantes de la localidad las instalaciones del antiguo lavadero, que se encontraba muy deteriorado. La rehabilitación ha mantenido la concordancia con la estética inicial, que se completa con la colocación de una señal informativa sobre el uso social del lavadero y con la edición un folleto divulgativo donde se explica de manera pormenorizada sus características físicas y usos sociales.

Esta actuación pone de manifiesto la importancia del agua como patrimonio natural y social.



Inversión Total:	47.806,92 €
Ayuda Leader Plus:	28.118,65 €




Aspecto anterior a la intervención



Aspecto actual



Detalle de la intervención



REHABILITACIÓN DEL LAVADERO DE ENCISO

Promotor:
Ayuntamiento de Enciso

Objetivo:
Poner de manifiesto la importancia del agua como patrimonio natural, y recuperar un elemento singular de la localidad.

Fecha de finalización:
17/11/2006

Página web:
www.encisonet.com

Contacto:
941 396 005
aytoencisorioja@terra.es

En la localidad de Enciso existen dos constantes que marcan su paisaje, la piedra y el agua. Ha sido intensa la labor de las aguas bravas y estacionales del río Cidacos, de sus afluentes y de los infinitos arroyos y torrentes que aparecen tras las lluvias abriendo las sierras y modelando los montes. También sorprende los monumentales edificios a orillas del río, fantasmas de un pasado industrial nacido a expensas de la fuerza del agua.

Los lavaderos han sido uno de los espacios sociales más importantes de nuestros pueblos. La realización en un espacio colectivo de una actividad habitual y de duración prolongada en el tiempo daba lugar a una intensa convivencia, unas veces forzosa, otras interesada, la más agra-

dable de las mujeres de la localidad. Así, a su uso utilitario de indudable necesidad para la realización de una actividad doméstica tan fundamental como la limpieza de la colada, se unía esa particularidad de espacio de convivencia.

Se han restaurado las instalaciones del antiguo lavadero de la localidad, cuya ubicación se encuentra en un espacio de máxima afluencia de visitantes y vecinos, al situarse en unos de los puntos más transitados, en las proximidades del puente, junto a la carretera. También se ha colocado una señal haciendo referencia al edificio rehabilitado, explicando sus características y haciendo referencia a su papel social. El resultado de la adecuación del lavadero se explica en un folleto informativo.



Inversión Total:	34.683,76 €
Ayuda Leader Plus:	20.244,75 €



• Aspecto anterior a la intervención

Aspecto actual •



• Detalle de la intervención

•• ADECUACIÓN DEL ENTORNO DE LA ERMITA DE SAN ADRIÁN

Promotor:
Ayuntamiento de Hornillos de Cameros

Objetivo:
Potenciar los atractivos del entorno como las icnitas, las neveras, las ruinas del Convento de San Félix, los senderos, el albergue juvenil, así como la riqueza monumental y natural de Hornillos de Cameros.

Fecha de finalización:
03/03/2008

Contacto:
941 464 202



Inversión Total:	170.672,52 €
Ayuda Leader Plus:	89.186,62 €

El objeto de este proyecto ha sido la adecuación del entorno exterior de la ermita de San Adrián, construcción de un mirador y recuperación de las eras de trillaje de Hornillos de Cameros. El emplazamiento es idóneo para que vecinos y visitantes puedan disfrutar de un lugar de esparcimiento, como centro de reuniones y culto y sobre todo deleitarse con unas hermosas vistas.

El proyecto ha permitido mejorar el estado general de los muros de piedra de las eras, típicos de una agricultura de subsistencia. Se ha construido un mirador, mediante la colocación de una ba-

randilla de forja manual, desde el cual se puede contemplar la belleza del entorno.

También se ha mejorado el estado general del entorno mediante la instalación de elementos vegetales, bancos e iluminación.

La intervención realizada se completa con la colocación de paneles informativos sobre las tradiciones de la zona, la labranza, trillaje, matanza, icnitas...etc, con la información necesaria para conocer de primera mano las raíces de Hornillos de Cameros.



•• Aspecto anterior a la intervención



•• Detalle de la intervención



Aspecto actual ••

•• RUTA TURÍSTICA DE LEZA DE RÍO LEZA

Promotor:
Ayuntamiento de Leza de Río Leza

Objetivo:
Potenciar la sensibilización de la población hacia la importancia ecológica e histórica del municipio y reforzar Leza de Río Leza como entrada / salida del recurso natural por excelencia del Valle del Leza: "El Cañón del Leza".

Fecha de finalización:
02/08/2007

Contacto:
941 434 047
secretaria@aytoleza.e.telefonica.net



Inversión Total:	114.296,85 €
Ayuda Leader Plus:	68.578,11 €

Este proyecto consta de dos partes, por un lado, la creación y adecuación de un sendero circular que enlaza todo el patrimonio histórico, cultural y medioambiental de la localidad, y por otro, y formando parte del recorrido, el acondicionamiento de una nevera o pozo de nieve.

El sendero tiene una longitud de unos 6,3 Kms., que se ha marcado mediante diferentes señales direccionales para su seguimiento y que pasan por los recursos más relevantes de la localidad. Estos hitos están debidamente señalizados

con paneles informativos para su comprensión. Los enclaves destacados son la iglesia parroquial Santa María La Blanca, la ermita de San Roque, la casa palacio "Conde Torrejón", el edificio del Ayuntamiento, la nevera, la ermita del Cristo, la ermita del Plano, el puente Laidiez, el puente del Molino, la ermita de San Martín, la abejera tradicional y el Cañón del Leza.

En el propio sendero se han creado áreas recreativas para el disfrute del viandante a lo largo de la ruta, que constan de mobiliario necesario para poder descansar o tomar un aperitivo.



•• Nevera

Aspecto actual ••



•• Detalle de la intervención

❖ RUTA TURÍSTICA DE GRÁVALOS

Promotor:
Ayuntamiento de Grávalos

Objetivo:
Revalorizar los recursos culturales, naturales y arquitectónicos del municipio a través de la creación de un recorrido turístico urbano y natural.

Fecha de finalización:
09/05/2008

Página web:
www.gravalos.org

Contacto:
941 398 005
ayto@gravalos.org



Inversión Total:	152.532,30 €
Ayuda Leader Plus:	91.519,38 €

La ruta turística de Grávalos es un recorrido señalado apto tanto para senderismo así como para vehículos rodados. Existen dos rutas, una por el caso urbano y otra en el entorno natural.

El recorrido natural de unos 10 Kms. comienza en la plaza del Ayuntamiento y dirigiéndose hacia el Mirador de los Almendros, pasando por el Balneario. Desde el Mirador continuamos hasta la Nevera y de allí regresamos al pueblo. Los más intrépidos pueden ampliar la ruta cogiendo el desvío entre el Mirador de los Almendros y La Nevera para llegar al Mirador de Peña Redonda, hasta aquí solo a pie. En el diseño de la ruta se han creado áreas recreativas, un mirador en el paraje “Peña Redonda”, se ha rehabilitado la antigua nevera, se ha señalado la ruta a seguir y se han colocado paneles informativos de los diferentes atractivos de la zona.

El recorrido urbano ofrece un itinerario por las calles de Grávalos, con paneles informativos de sus atractivos. La ruta parte desde la plaza de José María Fraile, dirigiéndonos por la calle Carrera en la que se encuentra un desvío que lleva al área recreativa “Fuente Nueva”. Volviendo de nuevo a la ruta se alcanza el “Barrio de las Bodegas”. Continuaremos por la iglesia parroquial de Nuestra Señora de la Antigua, de ahí a la calle Cantón y enlazamos con la calle Elorza Aristorena, para llegar a la ermita del Humilladero. Para finalizar la visita, continuando por la carretera de Alfaro, llegaremos al último punto de la ruta, el Balneario.

Para difundir estas actuaciones se editó un folleto con las explicaciones correspondientes y en junio de 2008 se desarrolló la “I Marcha Paisajes de Grávalos”.



❖ Aspecto anterior a la intervención



Aspecto actual ❖



❖ Detalle de la intervención



REHABILITACIÓN DEL LAVADERO DE VILLARROYA

Promotor:
Ayuntamiento de Villarroya

Objetivo:
Restaurar un elemento tradicional para contribuir a la conservación del patrimonio cultural del municipio.

Fecha de finalización:
07/02/2007

Contacto:
941 398 139

Villarroya cuenta con excepcionales parajes naturales, destacando el encinar del término “El Carrascal”, y posee diversos elementos tradicionales y representativos, como por ejemplo, el lavadero y su fuente.

Las mujeres pasaban largas horas realizando sus labores diarias en los lavaderos durante todas las estaciones del año. Este hecho supuso que los lavaderos pasaran de ser un simple lugar de lavado a ser un punto de encuentro en el que todas las mujeres podían disfrutar de la compañía de sus vecinas y hacer así más ameno el día a día en el medio rural. Los avances tecnológicos supusieron el declive de estos lugares, ya que el

poder realizar las labores del lavado en el propio hogar llevó al abandono de estos lugares tan emblemáticos y con tantos recuerdos entre sus paredes. Hoy en día todavía parece que queremos escuchar cómo estos lugares nos hablan y nos dicen lo que esto supuso no hace mucho tiempo.

Por estas razones el Ayuntamiento de Villarroya ha apostado por recuperar un elemento tan tradicional de su localidad y dotar al municipio del aspecto que un día tuvo y que tanto añoran. La rehabilitación de la fuente y el lavadero respetando su singularidad tipológica y la colocación de unas mesas y bancos para crear un área de descanso, presentan un nuevo escenario para la localidad.



Inversión Total:	45.757,17 €
Ayuda Leader Plus:	27.226,93 €



Aspecto anterior a la intervención



Aspecto actual



Detalle de la intervención

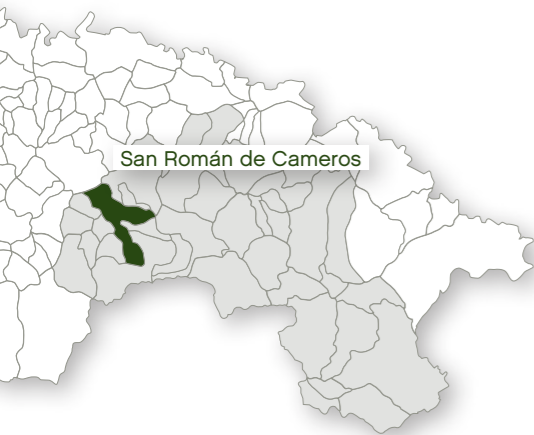
❖❖ RECUPERACIÓN DE LAS ERAS DE SAN JUAN

Promotor:
Ayuntamiento de San Román de Cameros

Objetivo:
Valorizar y recuperar la memoria histórica del lugar, frenando así el desmoronamiento que sufren las tradiciones y la historia de nuestra comarca

Fecha de finalización:
03/12/2007

Contacto:
941 464 085



San Román de Cameros

Inversión Total:	191.024,05 €
Ayuda Leader Plus:	95.484,34 €

El Ayuntamiento de San Román de Cameros ha realizado un recorrido temático sobre la agricultura tradicional en las Eras de San Juan, con el fin de recuperar la historia y la cultura que poco a poco fueron moldeando el presente del Camero Viejo. Estas eras han sido el lugar idóneo para poner de manifiesto las labores básicas dentro del proceso de almacenamiento de la mies, la trilla, aventar (separar el grano de la paja), etc...

Esta zona ahora se convierte en punto de referencia en la visita a la localidad de San Román, debido a su interés histórico, cultural, social y biológico. Por ello, se ha pretendido recuperar la relación con el medio natural y urbano que ha ido

perdiendo el patrimonio, relacionando hombre y paisaje como si de un único organismo se tratase.

La intervención ha permitido la reconstrucción de los muros caídos con el fin de estabilizar el firme de las eras, evitando así una fuerte pérdida de suelo a causa de las aguas de escorrentía y el paso incontrolado de la ganadería. Se ha arreglado la red de caminos mejorando los firmes y despejándolos de broza y diverso material menudo.

Para completar el proyecto se han colocado paneles informativos a lo largo del recorrido, en los que de forma detallada y con carácter didáctico, se explican temas tan diversos como la labranza, siega, trilla, flora, fauna y historia.



❖❖ Aspecto anterior a la intervención



Aspecto actual ❖❖



❖❖ Detalle de la intervención



REHABILITACIÓN DEL LAVADERO DE LA FONSORDA

Promotor:
Ayuntamiento de Grávalos

Objetivo:
Revalorizar un recurso patrimonial y cultural del municipio.

Fecha de finalización:
09/02/2009

Página web:
www.gravalos.org

Contacto:
941 398 005
ayto@gravalos.org

El lavadero de la Fonsorda está situado dentro del recorrido de una ruta senderista apoyada desde la Iniciativa Leader Plus, y que ahora con esta actuación queda mejorada, completada y enriquecida con un hito cultural singular de la localidad.

La rehabilitación del lavadero era necesaria, debido al estado de ruina en el que se encontraba. La adecuación ha consistido en la limpieza de los restos del tejado que quedaban, completándose el techo de la edificación aprovechando la cubierta que se encontraba en la fuente del balneario, se han recuperado las esca-

leras para acceder al lavadero, reforzado las superficies de las paredes siguiendo la tipología propia de estas edificaciones tradicionales.

En el paraje donde se encuentra el lavadero existe una balsa de riego de unos 1.436 m² de superficie. Se ha colocado un vallado de madera alrededor de la misma para evitar peligros, diferente mobiliario, como bancos y papeleras para que los vecinos de la localidad puedan disfrutar de él en sus momentos de asueto y se ha enriquecido la actuación con la colocación de una señal informativa sobre el propio lavadero y la ruta senderista.



Inversión Total:	46.926,79 €
Ayuda Leader Plus:	22.637,48 €



Aspecto anterior a la intervención



Detalle de la intervención

Aspecto actual